

## Общие данные

Сквер, подлежащий ремонту, располагается в Центральном районе г. Прокопьевска Кемеровской области.

### Климатические данные

Климатический район, подрайон - 1, 1В;  
 Температура наружного воздуха минус - 39°С;  
 Нормативный вес снегового покрова - 2,4 кПа;  
 Нормативный скоростной напор ветра - 0,38кПа;  
 Сейсмичность - 7 баллов.

### Характеристика земельного участка

Сквер находится в г. Прокопьевске, Кемеровской области, в существующей жилой застройке перед, ДК "Красная горка". Рельеф участка ровный. Высотные отметки 315.87 - 315.17.

Система высот - Балтийская. Система координат - местная.

Отвод дождевых и талых вод осуществляется открытым способом по спланированной территории на проезжую часть.




Подъезд к скверу осуществляется со стороны ул. Международная, ул.Зои Космодемьянской, ул. Союзная, ул. Светлая роща.

Проектной документацией предусматривается ремонт территории сквера.

Для беспрепятственного передвижения по территории маломобильных групп населения, пешеходов с детскими колясками разработан ряд мероприятий. Высота бордюров по краям пешеходных путей на участке перемещения МГН не менее 0.05м. Перепад высот бортовых камней вдоль эксплуатируемых газонов и озелененных площадок, примыкающих к путям пешеходного движения, не превышает 0.04м.

Подъезды и тротуары приняты согласно нормалей ТТ-2, разработанных ПИ «Кузбассгражданпроект» для Кемеровской области.

Технические решения, принятые в документации, соответствуют действующим нормам и стандартам.

							ИП-18-80-ПЗУ.Тч		
							Управление ЖКХ		
Изм.	Кол. уч.	Лист	№ док.	Подп.	Дата				
Разраб.		Адякина Д.Г.				Ремонт сквера в поселке Красная Горка г.Прокопьевска	Стадия	Лист	Листов
Провер.		Адякина Д.Г.					П	2	
Н.контр.		Адякина Д.Г.				Общие данные	МБУ "КАиГ г.Прокопьевска"		